

Градостроительный план земельного участка №

Р Ф - 5 0 - 3 - 6 8 - 0 - 0 0 - 2 0 2 0 - 3 8 2 0 8

Градостроительный план земельного участка подготовлен на основании

заявления ООО "СЗ РЕЗИДЕНЦИИ СКОЛКОВО"

от 08 июля 2020 г. № Р001-9684875448-36223967

(реквизиты заявления правообладателя земельного участка, иного лица в случае, предусмотренном частью 1.1 статьи 57.3 Градостроительного кодекса Российской Федерации, с указанием Ф.И.О. заявителя – физического лица, либо реквизиты заявления и наименование заявителя – юридического лица о выдаче градостроительного плана земельного участка)

Местонахождение земельного участка

Московская область

(субъект Российской Федерации)

Одинцовский городской округ

(муниципальный район или городской округ)

(поселение)

Описание границ земельного участка (образуемого земельного участка):

Обозначение (номер) характерной точки	Перечень координат характерных точек в системе координат, используемой для ведения Единого государственного реестра недвижимости	
	X	Y
1	461138.43	2181869.28
2	461134.41	2181863.86
3	461124.67	2181870.68
4	461124.12	2181869.91
5	461110.10	2181880.26
6	461110.65	2181881.03
7	461102.15	2181887.33
8	461106.50	2181893.12
9	461067.23	2181922.44
10	461003.91	2181836.52
11	461098.26	2181766.94
12	461101.21	2181764.43
13	461109.81	2181758.63
14	461113.99	2181757.10
15	461113.64	2181757.44
16	461112.93	2181758.27
17	461112.44	2181759.11
18	461112.00	2181760.31
19	461111.84	2181761.38
20	461111.88	2181762.50
21	461112.09	2181763.50
22	461112.49	2181764.47
23	461113.02	2181765.33
24	461117.04	2181770.73
25	461156.60	2181823.70
26	461166.37	2181816.40
27	461181.72	2181836.96

Кадастровый номер земельного участка (при наличии) или в случае, предусмотренном частью 1.1 статьи 57.3 Градостроительного кодекса Российской Федерации, условный номер образуемого земельного участка на основании утвержденных проекта межевания территории и (или) схемы расположения земельного участка или земельных участков на кадастровом плане территории

50:20:0020202:10108

Площадь земельного участка

13889 кв. м

Информация о расположенных в границах земельного участка объектах капитального строительства

Объекты капитального строительства отсутствуют

Информация о границах зоны планируемого размещения объекта капитального строительства в соответствии с утвержденным проектом планировки территории (при наличии)

В соответствии с утвержденным проектом планировки территории

Координаты проектом планировки территории не установлены

Обозначение (номер) характерной точки	Перечень координат характерных точек в системе координат, используемой для ведения Единого государственного реестра недвижимости	
	X	Y
-	-	-

Реквизиты проекта планировки территории и (или) проекта межевания территории в случае, если земельный участок расположен в границах территории, в отношении которой утверждены проект планировки территории и (или) проект межевания территории

Корректировка проекта планировки территории утверждена постановлением Главы городского поселения Заречье Одинцовского муниципального района Московской области от 30.01.2012 г. № 3 "Об утверждении корректировки проекта планировки территории комплексной жилой застройки с объектами инфраструктуры центральной части г.п. Заречье Одинцовского муниципального района".

(указывается в случае, если земельный участок расположен в границах территории, в отношении которой утверждены проект планировки территории и (или) проект межевания территории)

Градостроительный план подготовлен

Комитетом по архитектуре и градостроительству Московской области

(Ф.И.О., должность уполномоченного лица, наименование органа)

М.П.

_____ /
(подпись)

Баландин В.А. /

(расшифровка подписи)

Дата выдачи _____

27.07.2020

(ДД.ММ.ГГ.)



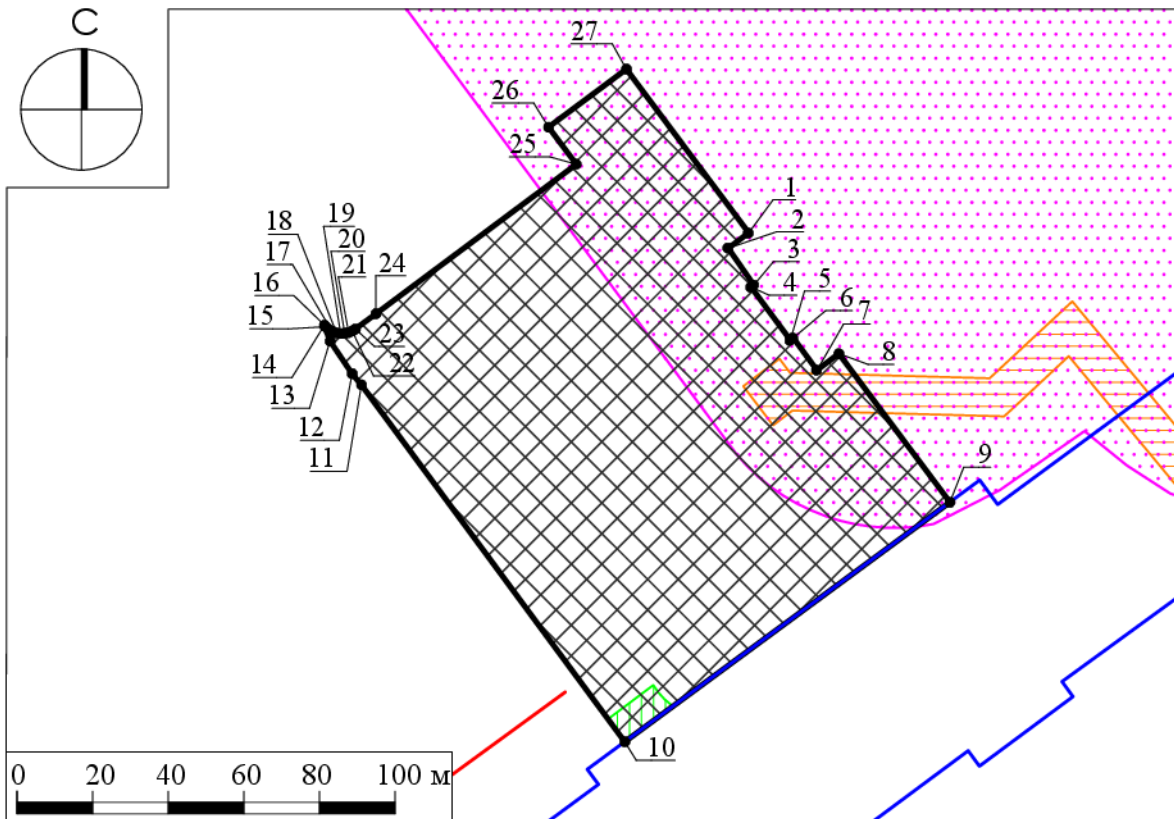
ДОКУМЕНТ ПОДПИСАН
ЭЛЕКТРОННОЙ ПОДПИСЬЮ

Сертификат: 01F22EA00042ABE2A942A20B315C9E4F









Владелец: Баландин Василий Анатольевич

Действителен с: 14.01.2020 по 14.01.2021


1. Чертеж градостроительного плана земельного участка



Условные обозначения

-  границы зон, в пределах которых разрешается строительство объектов капитального строительства, подлежат уточнению с учетом утвержденной документации по планировке территории и требований нормативных правовых актов по установлению зон санитарной охраны источников питьевого водоснабжения¹
-  граница земельного участка
-  номер поворотной точки границ земельного участка
-  часть земельного участка (частный сервитут)²
-  санитарно-защитные зоны предприятий^{*}
-  красные линии^{3*}
-  красные линии⁴
-  охранная зона инженерных сетей (водопровод)^{5*}

ДОКУМЕНТ ПОДПИСАН
 ЭЛЕКТРОННОЙ ПОДПИСЬЮ
 Сертификат: 2885 A32F 8309 6145 2679
 BSA9 BD21 4643 F017 9C55
 Владелец: Гаврилов Дмитрий Михайлович
 Действителен с: 17.09.2019 по 17.12.2020


Должность	Ф.И.О.	Подпись	Дата				
Нач. отдела	Гаврилов Д.М.			Московская область, р-н Одинцовский, рп Заречье, Российская Федерация			
Зам. нач. отд.	Брусенцева С.Н.						
Глав. специал.	Шевченко М.В.						
				Градостроительный план земельного участка	Стадия	Лист	Листов
						1	4
				Чертеж градостроительного плана	 ТРЕСТ ГЕОЛОГО-ГЕОДЕЗИЧЕСКИХ И АРХИТЕКТУРНО-ПЛАНИРОВОЧНЫХ РАБОТ "МОСБЛГЕОТРЕСТ"		

1. Чертеж градостроительного плана земельного участка

Градостроительный план земельного участка выдается в целях обеспечения информацией, необходимой для архитектурно-строительного проектирования, строительства, реконструкции объектов капитального строительства в границах земельного участка.

Площадь земельного участка 13889 кв. м.

1. Чертеж градостроительного плана земельного участка разработан при отсутствии топографической съемки.
2. Чертеж градостроительного плана земельного участка разработан в июле 2020 года ГБУ МО "Мособлгеотрест".
3. При проектировании объектов капитального строительства необходимо учитывать охранные зоны инженерных коммуникаций, в том числе подземных (при наличии). Вынос инженерных коммуникаций возможен по ТУ эксплуатирующих организаций. При наличии охранных зон ЛЭП и/или иных электрических сетей размещение зданий, строений, сооружений возможно при получении письменного решения о согласовании сетевых организаций.
4. Объекты капитального строительства разместить с учетом возможного негативного воздействия планируемого объекта на прилегающие территории, а также с учетом возможного негативного воздействия объектов, расположенных на прилегающих территориях, на планируемый объект.
5. Точка подключения (технологического присоединения) объектов капитального строительства к сетям тепло-, водоснабжения и водоотведения согласно информации о технических условиях эксплуатирующих организаций.
6. Подготовку проектной документации осуществлять в соответствии с требованиями законодательства на основании результатов инженерных изысканий.
7. Архитектурно-градостроительный облик объекта(ов) капитального строительства подлежит согласованию в случаях, установленных положением, утвержденным постановлением Правительства Московской области от 27.12.2019 г. № 1042/39. Виды объектов капитального строительства, указанные в п. 7 положения, рассмотрению не подлежат.
8. Парковочные места предусмотреть в соответствии с утвержденным проектом планировки территории.
9. Проектирование выполняется в соответствии с законом Российской Федерации от 21.02.1992 г. № 2395-1 "О недрах".
10. Проектирование и проведение земляных, строительных, мелиоративных, хозяйственных работ, работ по использованию лесов (за исключением работ, указанных в пунктах 3, 4 и 7 части 1 статьи 25 Лесного кодекса Российской Федерации) должны проводиться в соответствии со статьей 30 Федерального закона от 25.06.2002 г. № 73-ФЗ "Об объектах культурного наследия (памятниках истории и культуры) народов Российской Федерации".
11. Проектирование и строительство выполняются в соответствии с требованиями Федерального закона от 24.06.1998 № 89-ФЗ "Об отходах производства и потребления", Федерального закона от 10.01.2002 № 7-ФЗ "Об охране окружающей среды", Приказа Федеральной службы по надзору в сфере природопользования от 22.05.2017 № 242 "Об утверждении Федерального классификационного каталога отходов", Постановления Правительства Российской Федерации от 16.02.2008 № 87 "О составе разделов проектной документации и требованиях к их содержанию".


Должность	Ф.И.О.	Подпись	Дата				
Нач. отдела	Гаврилов Д.М.			Московская область, р-н Одинцовский, рп Заречье, Российская Федерация			
Зам. нач. отд.	Брусенцева С.Н.						
Глав. специал.	Шевченко М.В.						
				Градостроительный план земельного участка	Стадия	Лист	Листов
						2	4
				Чертеж градостроительного плана	 ТРЕСТ ГЕОЛОГО-ГЕОДЕЗИЧЕСКИХ И АРХИТЕКТУРНО-ПЛАНИРОВОЧНЫХ РАБОТ "МОСОБЛГЕОТРЕСТ"		

12. Оснащение многоквартирного дома сооружениями связи осуществляется в соответствии с "Типовыми техническими условиями на подключение многоквартирных домов к сетям связи общего пользования и системе технологического обеспечения региональной общественной безопасности и оперативного управления "Безопасный регион" на территории Московской области", утвержденными распоряжением Министерства государственного управления, информационных технологий и связи Московской области от 15.09.2016 г. № 10-73/РВ.

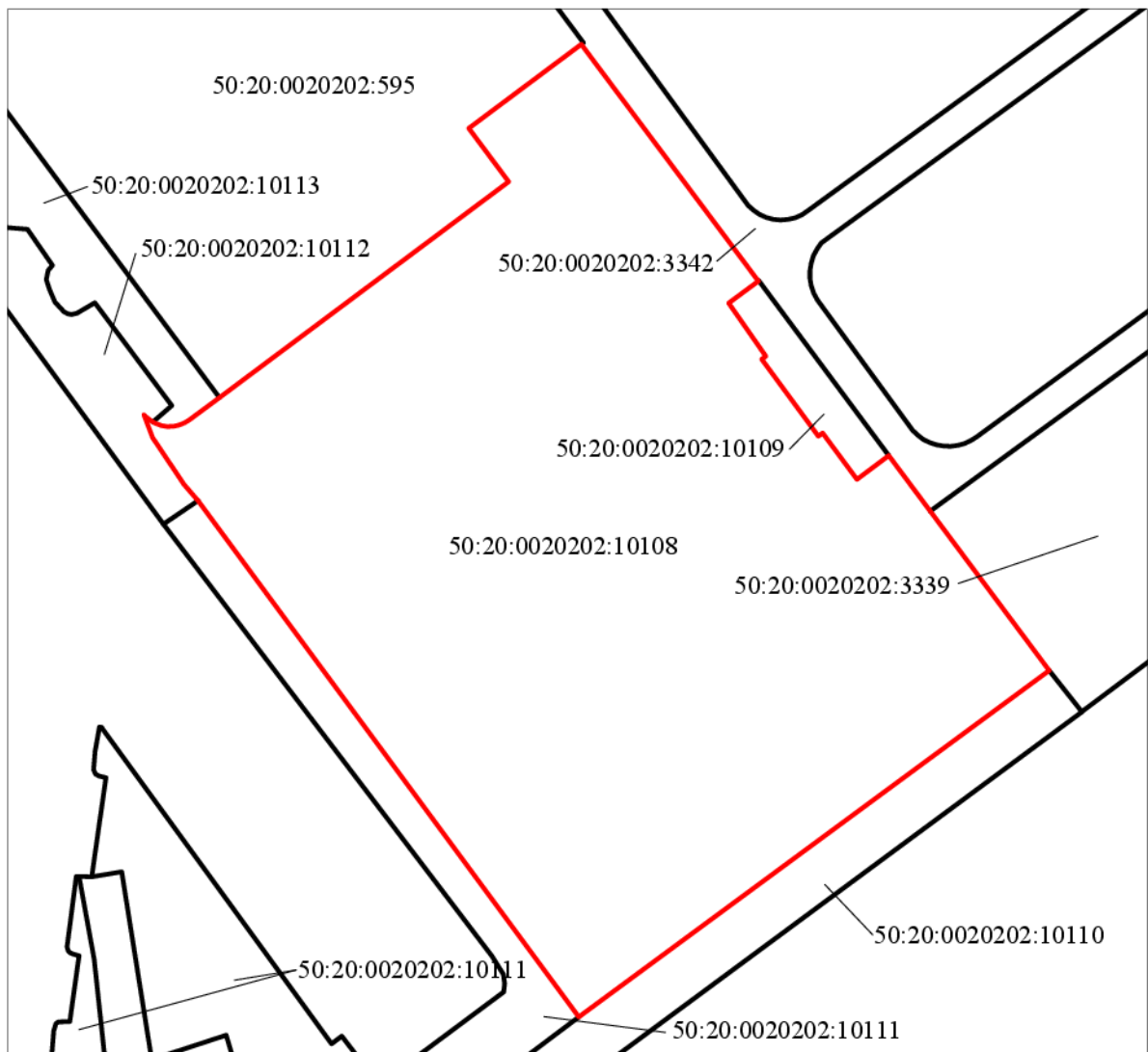
13. Проектирование и строительство выполняются в соответствии с требованиями Постановления Главного государственного санитарного врача РФ от 14.03.2002 г. № 10 "О введении в действие санитарных правил и норм "Зоны санитарной охраны источников водоснабжения и водопроводов питьевого назначения. СанПиН 2.1.4.1110-02"; СП 2.1.4.2625-10 "Зоны санитарной охраны источников питьевого водоснабжения г. Москвы" (утв. постановлением Главного государственного санитарного врача РФ от 30.04.2010 г. № 45).

14. Проектирование выполняется в соответствии со ст. 11 Правил землепользования и застройки территории.

Выведено в М 1:2000.


Должность	Ф.И.О.	Подпись	Дата				
Нач. отдела	Гаврилов Д.М.			Московская область, р-н Одинцовский, рп Заречье, Российская Федерация			
Зам. нач. отд.	Брусенцева С.Н.						
Глав. специал.	Шевченко М.В.						
				Градостроительный план земельного участка	Стадия	Лист	Листов
						3	4
				Чертеж градостроительного плана	 ТРЕСТ ГЕОЛОГО-ГЕОДЕЗИЧЕСКИХ И АРХИТЕКТУРНО-ПЛАНИРОВОЧНЫХ РАБОТ "МОСОБЛЕГЕОТРЕСТ"		

**Схема расположения земельного участка
в окружении смежно расположенных земельных участков
(Ситуационный план)**



Условные обозначения

- граница рассматриваемого участка
- границы смежных участков

Должность	Ф.И.О.	Подпись	Дата				
Нач. отдела	Гаврилов Д.М.			Московская область, р-н Одинцовский, рп Заречье, Российская Федерация			
Зам. нач. отд.	Брусенцева С.Н.						
Глав. специал.	Шевченко М.В.			Градостроительный план земельного участка	Стадия	Лист	Листов
						4	4
				Ситуационный план	 ТРЭСТ ГЕОЛОГО-ГЕОДЕЗИЧЕСКИХ И АРХИТЕКТУРНО-ПЛАНИРОВОЧНЫХ РАБОТ "МОСОВЛГЕОТРЕСТ"		

2. Информация о градостроительном регламенте либо требованиях к назначению, параметрам и размещению объекта капитального строительства на земельном участке, на который действие градостроительного регламента не распространяется или для которого градостроительный регламент не устанавливается

Земельный участок расположен в территориальной зоне: КУРТ-10 – зона осуществления деятельности по комплексному и устойчивому развитию территории. Зоны комплексного устойчивого развития территорий устанавливаются на основании п. 5.1 ст. 30 Градостроительного кодекса Российской Федерации и в соответствии с "Методикой определения устойчивости развития территории, в границах которой предусматривается осуществление деятельности по комплексному и устойчивому развитию территории", утвержденной постановлением Правительства Московской области от 09.10.2017 № 835/30.

В состав территориальных зон комплексного устойчивого развития территорий включаются зоны, определенные в целях обеспечения наиболее эффективного использования территории, осуществления деятельности по подготовке и утверждению документации по планировке территории для размещения объектов капитального строительства жилого, производственного, общественно-делового и иного назначения и необходимые для функционирования таких объектов и обеспечения жизнедеятельности граждан объектов коммунальной, транспортной, социальной инфраструктур, а также по архитектурно-строительному проектированию, строительству, реконструкции указанных в настоящем пункте объектов.

Градостроительные регламенты зон комплексного устойчивого развития территорий должны применяться с учетом требований СП 2.1.4.2625-10 "Зоны санитарной охраны источников питьевого водоснабжения г. Москвы" (утв. постановлением Главного государственного санитарного врача РФ от 30.04.2010 № 45) и других нормативных правовых актов по установлению зон санитарной охраны источников питьевого водоснабжения.

Градостроительные регламенты зон комплексного устойчивого развития территорий должны применяться в части, не противоречащей утвержденным режимам зон охраны объектов культурного наследия.

В соответствии со статьей 25 Закона Российской Федерации от 21.02.1992 №2395-1 "О недрах", строительство объектов капитального строительства на земельных участках, расположенных за границами населенных пунктов, размещение подземных сооружений за границами населенных пунктов разрешается только после получения заключения федерального органа управления государственным фондом недр (Роснедра) или его территориального органа (Центрнедра) об отсутствии (наличии) полезных ископаемых в недрах под участком предстоящей застройки.

Установлен градостроительный регламент.

2.1. Реквизиты акта органа государственной власти субъекта Российской Федерации, органа местного самоуправления, содержащего градостроительный регламент либо реквизиты акта федерального органа государственной власти, органа государственной власти субъекта Российской Федерации, органа местного самоуправления, иной организации, определяющего в соответствии с федеральными законами порядок использования земельного участка, на который действие градостроительного регламента не распространяется или для которого градостроительный регламент не устанавливается

Правила землепользования и застройки территории (части территории) Одинцовского городского округа Московской области утверждены решением Совета депутатов Одинцовского городского округа Московской области от 30.04.2020 г. № 24/16 "Об утверждении Правил землепользования и застройки территории (части территории) Одинцовского городского округа Московской области и признании утратившими силу некоторых решений Совета депутатов Одинцовского муниципального района Московской области и Совета депутатов городского округа Звенигород Московской области" (в редакции решения Совета депутатов Одинцовского городского округа Московской области от 09.06.2020 г. № 14/17).

2.2. Информация о видах разрешенного использования земельного участка

основные виды разрешенного использования земельного участка:

- *для индивидуального жилищного строительства 2.1*;*
- *малоэтажная многоквартирная жилая застройка 2.1.1;*
- *среднеэтажная жилая застройка 2.5;*
- *многоэтажная жилая застройка (высотная застройка) 2.6;*
- *обслуживание жилой застройки 2.7;*
- *хранение автотранспорта 2.7.1;*
- *коммунальное обслуживание 3.1;*
- *предоставление коммунальных услуг 3.1.1;*
- *административные здания организаций, обеспечивающих предоставление коммунальных услуг 3.1.2;*
- *амбулаторно-поликлиническое обслуживание 3.4.1;*
- *дошкольное, начальное и среднее общее образование 3.5.1;*
- *объекты культурно-досуговой деятельности 3.6.1;*
- *магазины 4.4;*
- *банковская и страховая деятельность 4.5;*
- *гостиничное обслуживание 4.7;*
- *спорт 5.1;*
- *связь 6.8;*
- *автомобильный транспорт 7.2;*
- *обеспечение внутреннего правопорядка 8.3;*
- *историко-культурная деятельность 9.3;*
- *земельные участки (территории) общего пользования 12.0;*

** - Земельный участок предназначен для возведения только одного жилого дома и других предусмотренных видом (нежилых) объектов.*

условно разрешенные виды использования земельного участка:

- *стационарное медицинское обслуживание 3.4.2;*
- *среднее и высшее профессиональное образование 3.5.2;*
- *общественное управление 3.8;*
- *обеспечение научной деятельности 3.9;*
- *обеспечение деятельности в области гидрометеорологии и смежных с ней областях 3.9.1;*
- *объекты торговли (торговые центры, торгово-развлекательные центры (комплексы)) 4.2;*
- *служебные гаражи 4.9;*
- *выставочно-ярмарочная деятельность 4.10;*
- *трубопроводный транспорт 7.5;*

вспомогательные виды использования земельного участка:

- *предоставление коммунальных услуг 3.1.1;*
- *связь 6.8;*
- *обеспечение внутреннего правопорядка 8.3.*

2.3. Предельные (минимальные и (или) максимальные) размеры земельного участка и предельные параметры разрешенного строительства, реконструкции объекта капитального строительства, установленные градостроительным регламентом для территориальной зоны, в которой расположен земельный участок:

Предельные (минимальные и (или) максимальные) размеры земельных участков, в том числе их площадь			Минимальные отступы от границ земельного участка в целях определения мест допустимого размещения зданий, строений, сооружений, за пределами которых запрещено строительство зданий, строений, сооружений	Предельное количество этажей и (или) предельная высота зданий, строений, сооружений	Максимальный процент застройки в границах земельного участка, определяемый как отношение суммарной площади земельного участка, которая может быть застроена, ко всей площади земельного участка	Требования к архитектурным решениям объектов капитального строительства, расположенным в границах территории исторического поселения федерального или регионального значения	Иные показатели
1	2	3					
Длина, м	Ширина, м	Площадь, м ² или га	4	5	6	7	8
-	-	-	-	-	-	-	-

2.4. Требования к назначению, параметрам и размещению объекта капитального строительства на земельном участке, на который действие градостроительного регламента не распространяется или для которого градостроительный регламент не устанавливается за исключением случая, предусмотренного пунктом 7.1 части 3 статьи 57.3 Градостроительного кодекса Российской Федерации:

Причины отнесения земельного участка к виду земельного участка, на который действие градостроительного регламента не распространяется или для которого градостроительный регламент не устанавливается	Реквизиты акта, регулирующего использование земельного участка	Требования к использованию земельного участка	Требования к параметрам объекта капитального строительства			Требования к размещению объектов капитального строительства	
			Предельное количество этажей и (или) предельная высота зданий, строений, сооружений	Максимальный процент застройки в границах земельного участка, определяемый как отношение суммарной площади земельного участка, которая может быть застроена, ко всей площади земельного участка	Иные требования к параметрам объекта капитального строительства	Минимальные отступы от границ земельного участка в целях определения мест допустимого размещения зданий, строений, сооружений, за пределами которых запрещено строительство зданий, строений, сооружений	Иные требования к размещению объектов капитального строительства
1	2	3	4	5	6	7	8
-	-	-	-	-	-	-	-

2.5. Предельные параметры разрешенного строительства, реконструкции объекта капитального строительства, установленные положением об особо охраняемых природных территориях, в случае выдачи градостроительного плана земельного участка в отношении земельного участка, расположенного в границах особо охраняемой природной территории:

Причины отнесения земельного участка к виду земельного участка для которого градостроительный регламент не устанавливается	Реквизиты Положения об особо охраняемой природной территории	Реквизиты утвержденной документации по планировке территории	Зонирование особо охраняемой природной территории (нет)							
			Функциональная зона	Виды разрешенного использования земельного участка		Требования к параметрам объекта капитального строительства			Требования к размещению объектов капитального строительства	
				Основные виды разрешенного использования	Вспомогательные виды разрешенного использования	Предельное количество этажей и (или) предельная высота зданий, строений, сооружений	Максимальный процент застройки в границах земельного участка, определяемый как отношение суммарной площади земельного участка, которая может быть застроена, ко всей площади земельного участка	Иные требования к параметрам объекта капитального строительства	Минимальные отступы от границ земельного участка в целях определения мест допустимого размещения зданий, строений, сооружений, за пределами которых запрещено строительство зданий, строений, сооружений	Иные требования к размещению объектов капитального строительства
1	2	3	4	5	6	7	8	9	10	11
-	-	-	-	-	-	-	-	-	-	-
1	2	3	4	5	6	7	8	9	10	11

3. Информация о расположенных в границах земельного участка объектах капитального строительства и объектах культурного наследия

3.1. Объекты капитального строительства

№	<u>Не имеется</u> (согласно чертежу(ам) градостроительного плана)	<u>Не имеется</u> (назначение объекта капитального строительства, этажность, высотность, общая площадь, площадь застройки)
инвентаризационный или кадастровый номер	<u>Не имеется</u>	

3.2. Объекты, включенные в единый государственный реестр объектов культурного наследия (памятников истории и культуры) народов Российской Федерации

№	<u>Информация отсутствует</u> (согласно чертежу(ам) градостроительного плана)	<u>Информация отсутствует</u> (назначение объекта культурного наследия, общая площадь, площадь застройки)
<u>Информация отсутствует</u> (наименование органа государственной власти, принявшего решение о включении выявленного объекта культурного наследия в реестр, реквизиты этого решения)		

регистрационный номер в реестре	<u>Информация отсутствует</u>	от	<u>Информация отсутствует</u> (дата)
---------------------------------	-------------------------------	----	---

4. Информация о расчетных показателях минимально допустимого уровня обеспеченности территории объектами коммунальной, транспортной, социальной инфраструктур и расчетных показателях максимально допустимого уровня территориальной доступности указанных объектов для населения в случае, если земельный участок расположен в границах территории, в отношении которой предусматривается осуществление деятельности по комплексному и устойчивому развитию территории:

Информация о расчетных показателях минимально допустимого уровня обеспеченности территории								
Объекты коммунальной инфраструктуры			Объекты транспортной инфраструктуры			Объекты социальной инфраструктуры		
Наименование вида объекта	Единица измерения	Расчетный показатель	Наименование вида объекта	Единица измерения	Расчетный показатель	Наименование вида объекта	Единица измерения	Расчетный показатель
1	2	3	4	5	6	7	8	9
-	-	-	-	-	-	-	-	-
Информация о расчетных показателях максимально допустимого уровня территориальной доступности								
Наименование вида объекта	Единица измерения	Расчетный показатель	Наименование вида объекта	Единица измерения	Расчетный показатель	Наименование вида объекта	Единица измерения	Расчетный показатель
1	2	3	4	5	6	7	8	9
-	-	-	-	-	-	-	-	-

КУРТ-10, ЖК "Заречье"		
№	Наименование параметра	Значение параметра
1.	<i>Предельное количество этажей (за исключением подземных и технических этажей)</i>	9
2.	<i>Общая площадь квартир многоквартирной жилой застройки, выраженная в квадратных метрах</i>	282000 кв. м.
3.	<i>Общая площадь объектов нежилого назначения, в том числе:</i>	86700 кв. м
3.1	<i>- гаражные корпуса</i>	3 ед.
3.2	<i>- ремонтно-эксплуатационное предприятие с автостоянкой на 2 машино-места и ремонтным боксом</i>	1 ед.
3.3	<i>- административные помещения (встроенно-присоединенные)</i>	700 кв. м
3.4	<i>- дошкольные образовательные учреждения</i>	435 мест
3.5	<i>- общеобразовательные учреждения</i>	750 мест
3.6	<i>- очистные сооружения ливневых стоков от жилого комплекса "Заречье"</i>	1 ед.
4.	<i>Автомобильные дороги, дорожки, проезды, в том числе внутриквартальные проезды; инженерные сети и сооружения</i>	

5. Информация об ограничениях использования земельного участка, в том числе, если земельный участок полностью или частично расположен в границах зон с особыми условиями использования территорий

Расположение земельного участка в зоне санитарной охраны источников питьевого водоснабжения подлежит уточнению с учетом нормативных правовых актов по установлению зон санитарной охраны источников питьевого водоснабжения. Ограничения использования земельного участка в границах зон санитарной охраны источников питьевого водоснабжения определены нормативными правовыми актами по установлению зон санитарной охраны источников питьевого водоснабжения.¹

На части земельного участка установлен частный сервитут, площадью 114 кв. м.²

Земельный участок частично расположен в границах охранной зоны инженерной сети (водопровод⁵).^{}*

Земельный участок полностью расположен в иной зоне с особыми условиями использования территории.^{6} Проектирование выполняется в соответствии со ст. 4.1 Правил землепользования и застройки территории.*

Земельный участок частично расположен в санитарно-защитных зонах предприятий.^{7}*

Земельный участок полностью расположен в приаэродромной территории аэродрома Москва (Внуково) - подзона 3, сектор 3.1.⁸ В пределах третьей подзоны приаэродромной территории запрещается размещать объекты, высота которых превышает ограничения, установленные уполномоченным Правительством Российской Федерации органом исполнительной власти. Абсолютная высота ограничения объекта устанавливается в Балтийской системе высот 1977 года. (Постановление Правительства Российской Федерации от 24 ноября 2016 г. № 1240 "Об установлении государственной системы координат, государственной системы высот и государственной гравиметрической системы", (Собрание законодательства Российской Федерации, 2016, № 49, ст. 6907)).⁸ Сектор 3.1 подзоны 3: предельная абсолютная высота ограничения объектов рассчитана в соответствии с ФАП-262 и соответствует отметке 358,75 м.⁸ Согласовать размещение объектов капитального строительства в соответствии с действующим законодательством.⁹

Земельный участок полностью расположен в приаэродромной территории аэродрома Москва (Внуково) - подзона 5.⁸ В пределах пятой подзоны приаэродромной территории запрещается размещать опасные производственные объекты, установленные Федеральным законом от 21 июля 1997 г. № 116-ФЗ "О промышленной безопасности опасных производственных объектов", функционирование которых может повлиять на безопасность полетов воздушных судов. На территории шириной 350 м, прилегающей к границе аэропорта (границы 1-й и 2-й подзон), запрещается размещать объекты, не относящиеся к инфраструктуре аэропорта: склады нефти и нефтепродуктов, магистральные трубопроводы (газопроводы, нефтепроводы, нефтепродуктопроводы) и сооружения на них. Магистральные газопроводы и сооружения на них, атомные электростанции должны располагаться за пределами границы пятой подзоны. Существующие объекты нефте- и газоснабжения, зарегистрированные в государственном реестре опасных производственных объектов в соответствии с требованиями Федерального закона от 21.07.1997 года № 116-ФЗ "О промышленной безопасности опасных производственных объектов", не влияют на безопасность полетов. Реконструкция опасных производственных объектов, расположенных в границах пятой подзоны, должна выполняться на основании специальных технических условий (СТУ), разработанных в соответствии с приказом Минстроя России от 16.04.2016 г. №248/пр "О порядке разработки и согласования специальных технических условий для разработки проектной документации на объект капитального строительства" и содержащих дополнительные технические требования, обеспечивающие безопасную эксплуатацию и функционирование объектов и сооружений, в том числе безопасность полетов воздушных судов.⁸ Согласовать размещение объектов капитального строительства в соответствии с действующим законодательством.⁹

Земельный участок полностью расположен в приаэродромной территории аэродрома Москва (Внуково) - подзона 6.⁸ В пределах шестой подзоны приаэродромной территории аэродрома, на расстоянии 15 км от КТА, запрещается размещать объекты, способствующие привлечению и массовому скоплению птиц: полигонов по захоронению и сортировке бытового мусора и отходов; мусоросжигательных и мусороперерабатывающих заводов; мусоросортировочных станций; скотомогильников. Допускается сохранение имеющихся в границах шестой подзоны объектов концентрированного размещения бытового мусора и отходов, при условии проведения на них мероприятий по предупреждению скопления птиц в соответствии с требованиями федеральных авиационных правил.⁸ Согласовать размещение объектов капитального строительства в соответствии с действующим законодательством.⁹

Земельный участок полностью расположен в пределах приаэродромной территории аэродрома Остафьево.* Согласовать размещение объектов капитального строительства в соответствии с действующим законодательством.⁹

Земельный участок полностью расположен в зоне санитарного разрыва аэропорта «Внуково».^{10*}

6. Информация о границах зон с особыми условиями использования территорий, если земельный участок полностью или частично расположен в границах таких зон:

Наименование зоны с особыми условиями использования территории с указанием объекта, в отношении которого установлена такая зона	Перечень координат характерных точек в системе координат, используемой для ведения Единого государственного реестра недвижимости		
	Обозначение (номер) характерной точки	X	Y
1	2	3	4
Частный сервитут	-	461018.84 461016.96 461015.19	2181844.04 2181845.45 2181847.00

		461013.73 461013.37 461003.91 461009.92	2181848.74 2181849.34 2181836.52 2181832.10
<i>Охранная зона инженерной сети (водопровод)</i>	-	-	-
<i>Иная зона с особыми условиями использования территории</i>	-	-	-
<i>Санитарно-защитные зоны предприятий</i>	-	-	-
<i>Приаэродромная территория аэродрома Москва (Внуково) - подзона 3, сектор 3.1</i>	-	-	-
<i>Приаэродромная территория аэродрома Москва (Внуково) - подзона 5</i>	-	-	-
<i>Приаэродромная территория аэродрома Москва (Внуково) - подзона 6</i>	-	-	-
<i>Приаэродромная территория аэродрома Остафьево</i>	-	-	-
<i>Зона санитарного разрыва аэропорта «Внуково»</i>	-	-	-

7. Информация о границах публичных сервитутов

Информация отсутствует

Обозначение (номер) характерной точки	Перечень координат характерных точек в системе координат, используемой для ведения Единого государственного реестра недвижимости	
	X	Y
-	-	-

8. Номер и (или) наименование элемента планировочной структуры, в границах которого расположен земельный участок

Приказ Министерства строительства и жилищно-коммунального хозяйства Российской Федерации от 25 апреля 2017 г. № 738/пр "Об утверждении видов элементов планировочной структуры". Одинцовский городской округ, 50:20:0020202

9. Информация о технических условиях подключения (технологического присоединения) объектов капитального строительства к сетям инженерно-технического обеспечения, определенных с учетом программ комплексного развития систем коммунальной инфраструктуры поселения, городского округа

Информацию о технических условиях см. приложение

10. Реквизиты нормативных правовых актов субъекта Российской Федерации, муниципальных правовых актов, устанавливающих требования к благоустройству территории

Закон Московской области от 30.12.2014 г. № 191/2014-ОЗ "О регулировании дополнительных вопросов в сфере благоустройства в Московской области"

11. Информация о красных линиях:

В соответствии с проектом планировки территории, утвержденным постановлением Правительства Московской области от 14.09.2017 г. № 757/32 (в редакции постановления Правительства Московской области от 17.03.2020 г. № 110/6)

Обозначение (номер) характерной точки	Перечень координат характерных точек в системе координат, используемой для ведения Единого государственного реестра недвижимости	
	X	Y
-	460836.797	2181618.127
	460992.593	2181829.592
	460996.619	2181826.626
	461073.037	2181930.349
	461066.596	2181935.094
	461115.331	2182001.240
	461070.618	2182021.762
	461019.827	2181952.063
	461015.812	2181954.988
	460997.440	2181930.276
	461001.545	2181927.281
	460730.839	2181562.994

В соответствии с корректировкой проекта планировки территории, утвержденной постановлением Главы городского поселения Заречье Одинцовского муниципального района Московской области от 30.01.2012 г. № 3

Обозначение (номер) характерной точки	Перечень координат характерных точек в системе координат, используемой для ведения Единого государственного реестра недвижимости	
	X	Y
-	-	-

- ¹ - Постановление Главного государственного санитарного врача РФ от 14.03.2002 г. № 10 "О введении в действие санитарных правил и норм "Зоны санитарной охраны источников водоснабжения и водопроводов питьевого назначения. СанПиН 2.1.4.1110-02"; СП 2.1.4.2625-10 "Зоны санитарной охраны источников питьевого водоснабжения г. Москвы" (утв. постановлением Главного государственного санитарного врача РФ от 30.04.2010 г. № 45).
- ² - Выписка из Единого государственного реестра недвижимости об объекте недвижимости филиала ФГБУ "Федеральная кадастровая палата Росреестра" по Московской области от 08.07.2020 г. № КУВИ-002/2020-6247781.
- ³ - Корректировка проекта планировки территории, утвержденная постановлением Главы городского поселения Заречье Одинцовского муниципального района Московской области от 30.01.2012 г. № 3 "Об утверждении корректировки проекта планировки территории комплексной жилой застройки с объектами инфраструктуры центральной части г.п. Заречье Одинцовского муниципального района".
- ⁴ - Проект планировки территории, утвержденный постановлением Правительства Московской области от 14.09.2017 г. № 757/32 "Об утверждении проекта планировки территории для строительства Подъезда к Инновационному центру "Сколково" от транспортной развязки на 50 км МКАД в Одинцовском муниципальном районе Московской области" (в редакции постановления Правительства Московской области от 17.03.2020 г. № 110/6).
- ⁵ - Выписка из Единого государственного реестра недвижимости об объекте недвижимости филиала ФГБУ "Федеральная кадастровая палата Росреестра" по Московской области от 15.07.2020 г. № КУВИ-002/2020-7309049.
- ⁶ - Правила землепользования и застройки территории (части территории) Одинцовского городского округа Московской области, утвержденные решением Совета депутатов Одинцовского городского округа Московской области от 30.04.2020 г. № 24/16 "Об утверждении Правил землепользования и застройки территории (части территории) Одинцовского городского округа Московской области и признании утратившими силу некоторых решений Совета депутатов Одинцовского муниципального района Московской области и Совета депутатов городского округа Звенигород Московской области" (в редакции решения Совета депутатов Одинцовского городского округа Московской области от 09.06.2020 г. № 14/17).
- ⁷ - Внесение изменений в Генеральный план городского поселения Заречье Одинцовского муниципального района Московской области, утвержденные решением Совета депутатов Одинцовского муниципального района Московской области от 14.12.2017 г. № 15/35 "Об утверждении Внесения изменений в Генеральный план городского поселения Заречье Одинцовского муниципального района Московской области, утвержденный решением Совета депутатов Одинцовского муниципального района Московской области от 07.04.2006 № 12/7"; Постановление Правительства Российской Федерации от 03.03.2018 г. № 222 "Об утверждении правил установления санитарно-защитных зон и использования земельных участков, расположенных в границах санитарно-защитных зон"; СанПиН 2.2.1/2.1.1.1200-03 "Санитарно-защитные зоны и санитарная классификация предприятий, сооружений и иных объектов", утвержденные постановлением Главного государственного санитарного врача Российской Федерации от 25.09.2007 г. № 74.
- ⁸ - Приказ Федерального агентства воздушного транспорта от 17.04.2020 г. № 394-П "Решение об установлении приаэродромной территории аэродрома Москва (Внуково) в составе с первой по шестую подзону".
- ⁹ - Федеральный закон Российской Федерации от 01.07.2017 г. № 135-ФЗ "О внесении изменений в отдельные законодательные акты Российской Федерации в части совершенствования порядка установления и использования приаэродромной территории и санитарно-защитной зоны".
- ¹⁰ - Внесение изменений в Генеральный план городского поселения Заречье Одинцовского муниципального района Московской области, утвержденные решением Совета депутатов Одинцовского муниципального района Московской области от 14.12.2017 г. № 15/35 "Об утверждении Внесения изменений в Генеральный план городского поселения Заречье Одинцовского муниципального района Московской области, утвержденный решением Совета депутатов Одинцовского муниципального района Московской области от 07.04.2006 № 12/7"; СанПиН 2.2.1/2.1.1.1200-03 "Санитарно-защитные зоны и санитарная классификация предприятий, сооружений и иных объектов", утвержденные постановлением Главного государственного санитарного врача Российской Федерации от 25.09.2007 г. № 74.

* - Приведено в информационных целях, подлежит учету при проектировании.

Приложения